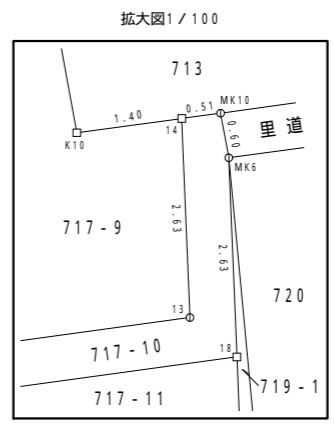

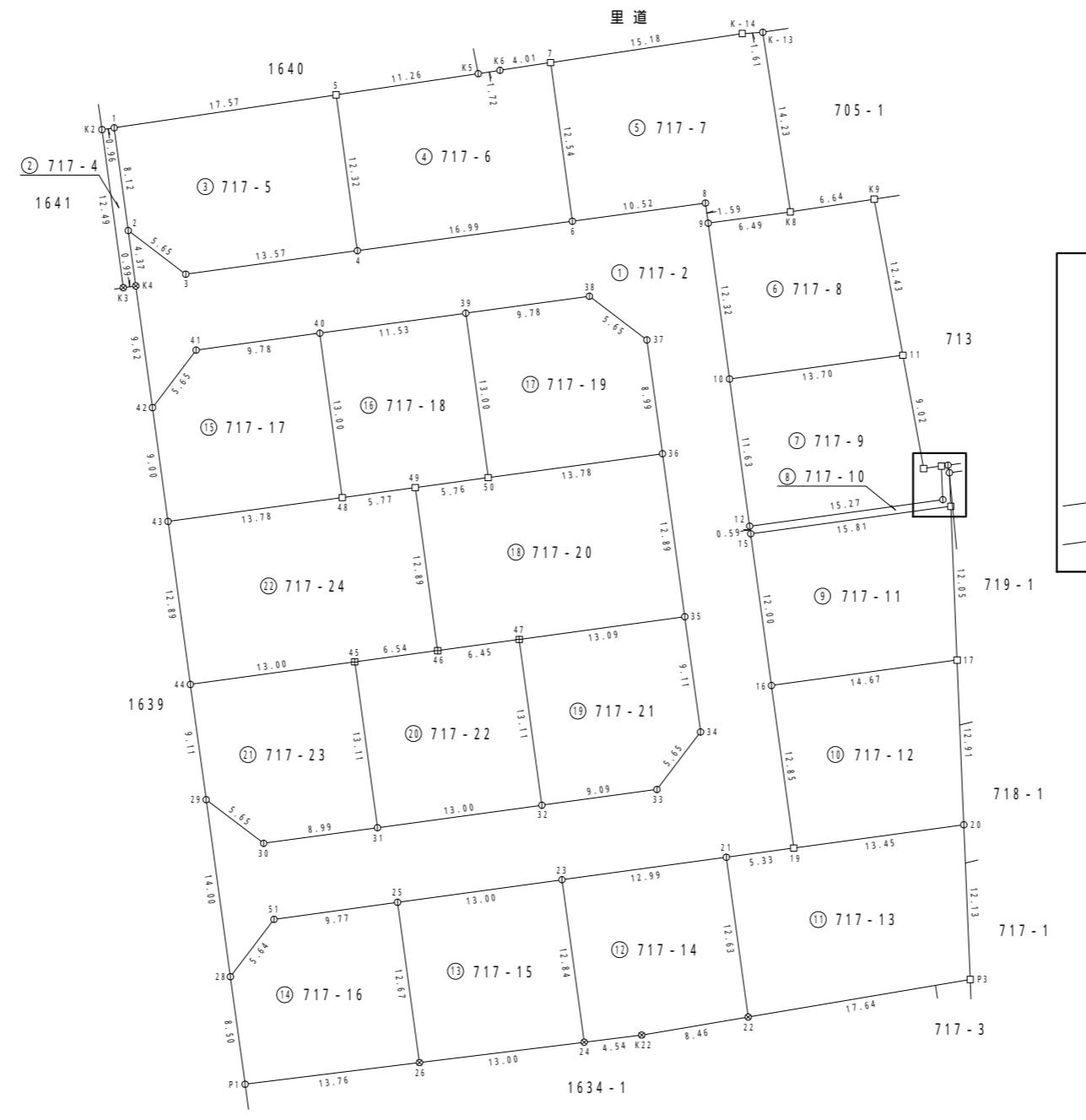


地 番 717-2、717-4  
ないし24

土地の所在 長浜市田村町字宮ノ北

地積測量図(1/5)



筆界点	境界標の種類
○	木 杭
□	金 属 標
⊞	コンクリート杭
⊠	プラスチック杭
⊗	金 属 鉋
○	計 算 点
▽	ペンキ塗印
⊖	刻 三
□	石 杭

作成者 滋賀県米原市顔戸2002番地8  
土地家屋調査士 松 居 利 彰

令和3年8月5日測量  
令和3年8月6日作成

申請人 株式会社茂森工務店  
代表取締役 茂 森 勇 人

縮尺 1/500

地番 717-2、717-4  
ないし24

地積測量図(2/5)

土地の所在 長浜市田村町字宮ノ北

求積表

Table 1: 地番 ① 717-2. Columns: NO, Xn, Yn, Yn+1-Yn-1, Xn\*(Yn+1-Yn-1). Rows 2 to 3. Total area: 823.28 m².

Table 2: 地番 ② 717-4. Columns: NO, Xn, Yn, Yn+1-Yn-1, Xn\*(Yn+1-Yn-1). Rows 1 to 2. Total area: 12.25 m².

Table 3: 地番 ③ 717-5. Columns: NO, Xn, Yn, Yn+1-Yn-1, Xn\*(Yn+1-Yn-1). Rows 1 to 5. Total area: 206.82 m².

Table 4: 地番 ④ 717-6. Columns: NO, Xn, Yn, Yn+1-Yn-1, Xn\*(Yn+1-Yn-1). Rows 4 to 5. Total area: 211.29 m².

Table 5: 地番 ⑤ 717-7. Columns: NO, Xn, Yn, Yn+1-Yn-1, Xn\*(Yn+1-Yn-1). Rows 6 to 7. Total area: 224.17 m².

Table 6: 地番 ⑥ 717-8. Columns: NO, Xn, Yn, Yn+1-Yn-1, Xn\*(Yn+1-Yn-1). Rows 9 to 8. Total area: 165.72 m².

作成者 滋賀県米原市顔戸2002番地8  
土地家屋調査士 松居利彰  
令和3年8月5日測量  
令和3年8月6日作成

申請人 株式会社茂森工務店  
代表取締役 茂森勇人

縮尺 1/

地番 717-2、717-4  
ないし24

地積測量図(3/5)

土地の所在 長浜市田村町字宮ノ北

地番 ㉗ 717-9				
NO	Xn	Yn	Yn+1 - Yn - 1	Xn · (Yn+1 - Yn - 1)
10	984.859	1052.865	-12.003	-11821.262577
12	973.329	1054.444	16.711	16265.300919
13	975.401	1069.576	15.024	14654.424624
14	978.034	1069.468	-1.495	-1462.160830
K10	977.845	1068.081	-3.021	-2954.069745
11	986.718	1066.447	-15.216	-15013.901088
合計				-331.668697
合計面積				165.8343485
合計地積				165.83 m <sup>2</sup>

地番 ㉘ 717-13				
NO	Xn	Yn	Yn+1 - Yn - 1	Xn · (Yn+1 - Yn - 1)
19	948.111	1057.896	-18.612	-17646.241932
21	947.388	1052.613	-3.569	-3381.227772
22	934.870	1054.327	19.111	17866.300570
P3	937.809	1071.724	16.898	15847.096482
20	949.936	1071.225	-13.828	-13135.715008
合計				-449.787660
合計面積				224.8938300
合計地積				224.89 m <sup>2</sup>

地番 ㉙ 717-10				
NO	Xn	Yn	Yn+1 - Yn - 1	Xn · (Yn+1 - Yn - 1)
12	973.329	1054.444	-15.051	-14649.574779
15	972.735	1054.525	15.754	15324.467190
18	974.881	1070.198	15.565	15174.022765
MK6	977.514	1070.090	-0.217	-212.120538
MK10	978.104	1069.981	-0.622	-608.380688
14	978.034	1069.468	-0.405	-396.103770
13	975.401	1069.576	-15.024	-14654.424624
合計				-22.114444
合計面積				11.0572220
合計地積				11.05 m <sup>2</sup>

地番 ㉚ 717-14				
NO	Xn	Yn	Yn+1 - Yn - 1	Xn · (Yn+1 - Yn - 1)
21	947.388	1052.613	-14.593	-13825.233084
23	945.625	1039.734	-11.138	-10532.371250
24	932.901	1041.475	6.248	5828.765448
K22	933.460	1045.982	12.852	11996.827920
22	934.870	1054.327	6.631	6199.122970
合計				-332.887996
合計面積				166.4439980
合計地積				166.44 m <sup>2</sup>

地番 ㉛ 717-11				
NO	Xn	Yn	Yn+1 - Yn - 1	Xn · (Yn+1 - Yn - 1)
15	972.735	1054.525	-14.045	-13662.063075
16	960.846	1056.153	16.169	15535.918974
17	962.837	1070.694	14.045	13523.045665
18	974.881	1070.198	-16.169	-15762.850889
合計				-365.949325
合計面積				182.9746625
合計地積				182.97 m <sup>2</sup>

地番 ㉜ 717-15				
NO	Xn	Yn	Yn+1 - Yn - 1	Xn · (Yn+1 - Yn - 1)
23	945.625	1039.734	-14.621	-13825.983125
25	943.861	1026.854	-11.161	-10534.432621
26	931.301	1028.573	14.621	13616.551921
24	932.901	1041.475	11.161	10412.108061
合計				-331.755764
合計面積				165.8778820
合計地積				165.87 m <sup>2</sup>

地番 ㉝ 717-12				
NO	Xn	Yn	Yn+1 - Yn - 1	Xn · (Yn+1 - Yn - 1)
16	960.846	1056.153	-12.798	-12296.907108
19	948.111	1057.896	15.072	14289.928992
20	949.936	1071.225	12.798	12157.280928
17	962.837	1070.694	-15.072	-14511.879264
合計				-361.576452
合計面積				180.7882260
合計地積				180.78 m <sup>2</sup>

地番 ㉞ 717-16				
NO	Xn	Yn	Yn+1 - Yn - 1	Xn · (Yn+1 - Yn - 1)
25	943.861	1026.854	-11.399	-10759.071539
51	942.524	1017.174	-13.098	-12345.179352
28	938.030	1013.756	-2.264	-2123.699920
P1	929.606	1014.910	14.817	13773.972102
26	931.301	1028.573	11.944	11123.459144
合計				-330.519565
合計面積				165.2597825
合計地積				165.25 m <sup>2</sup>

作成者 滋賀県米原市顔戸2002番地8  
土地家屋調査士 松居利彰  
令和3年8月5日測量  
令和3年8月6日作成

申請人 株式会社茂森工務店  
代表取締役 茂森勇人

縮尺 1/

地番 717-2、717-4  
ないし24

地積測量図(4/5)

土地の所在 長浜市田村町字宮ノ北

Table for plot 717-17 with columns NO, Xn, Yn, Yn+1-Yn-1, Xn\*(Yn+1-Yn-1) and summary rows for total area and ground area.

Table for plot 717-21 with columns NO, Xn, Yn, Yn+1-Yn-1, Xn\*(Yn+1-Yn-1) and summary rows for total area and ground area.

Table for plot 717-18 with columns NO, Xn, Yn, Yn+1-Yn-1, Xn\*(Yn+1-Yn-1) and summary rows for total area and ground area.

Table for plot 717-22 with columns NO, Xn, Yn, Yn+1-Yn-1, Xn\*(Yn+1-Yn-1) and summary rows for total area and ground area.

Table for plot 717-19 with columns NO, Xn, Yn, Yn+1-Yn-1, Xn\*(Yn+1-Yn-1) and summary rows for total area and ground area.

Table for plot 717-23 with columns NO, Xn, Yn, Yn+1-Yn-1, Xn\*(Yn+1-Yn-1) and summary rows for total area and ground area.

Table for plot 717-20 with columns NO, Xn, Yn, Yn+1-Yn-1, Xn\*(Yn+1-Yn-1) and summary rows for total area and ground area.

Table for plot 717-24 with columns NO, Xn, Yn, Yn+1-Yn-1, Xn\*(Yn+1-Yn-1) and summary rows for total area and ground area.

総合計面積 4399.6344615 m²

作成者 滋賀県米原市顔戸2002番地8  
土地家屋調査士 松居利彰  
令和3年8月5日測量  
令和3年8月6日作成

申請人 株式会社茂森工務店  
代表取締役 茂森勇人

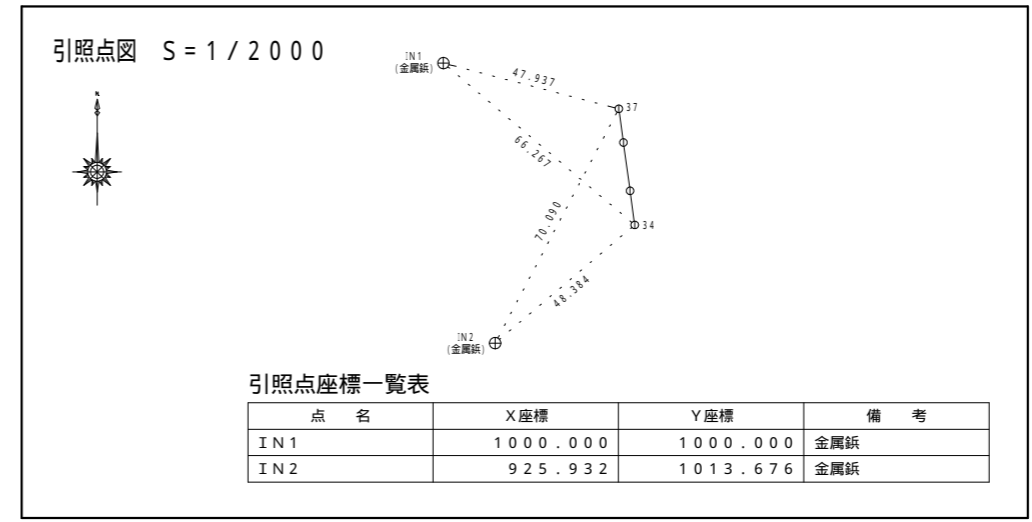
縮尺 1/

地番 717-2、717-4  
ないし24

地積測量図 (5/5)

土地の所在 長浜市田村町字宮ノ北

地番	面積
① 717-2	823.2867505 m <sup>2</sup>
② 717-4	12.2548770 m <sup>2</sup>
③ 717-5	206.8297845 m <sup>2</sup>
④ 717-6	211.2962090 m <sup>2</sup>
⑤ 717-7	224.1711875 m <sup>2</sup>
⑥ 717-8	165.7294925 m <sup>2</sup>
⑦ 717-9	165.8343485 m <sup>2</sup>
⑧ 717-10	11.0572220 m <sup>2</sup>
⑨ 717-11	182.9746625 m <sup>2</sup>
⑩ 717-12	180.7882260 m <sup>2</sup>
⑪ 717-13	224.8938300 m <sup>2</sup>
⑫ 717-14	166.4439980 m <sup>2</sup>
⑬ 717-15	165.8778820 m <sup>2</sup>
⑭ 717-16	165.2597825 m <sup>2</sup>
⑮ 717-17	171.1513410 m <sup>2</sup>
⑯ 717-18	150.0064455 m <sup>2</sup>
⑰ 717-19	171.1404605 m <sup>2</sup>
⑱ 717-20	252.0001865 m <sup>2</sup>
⑲ 717-21	163.7423405 m <sup>2</sup>
⑳ 717-22	170.4453620 m <sup>2</sup>
㉑ 717-23	162.4510315 m <sup>2</sup>
㉒ 717-24	251.9990415 m <sup>2</sup>



作成者 滋賀県米原市顔戸2002番地8  
土地家屋調査士 松居利彰  
令和3年8月5日測量  
令和3年8月6日作成

申請人 株式会社茂森工務店  
代表取締役 茂森 勇人

縮尺 1/